

La Combe aux Loups (suite)

Se diriger vers **La Platière** vue de part et d'autre de la crête, d'un côté le Val d'Andelot et de l'autre, les forêts de la Joux et de la Fresse, avec à leurs pieds, les villages de Supt et Chapois.

La balade se termine à travers champs en direction du **Village du Bas**.

49 L'Ancien Moulin

Départ : GPS (31T 725,505 / 5192,783)

Balilage :

Mairie de Supt

Circuit facile de 8,4 km

Dénivelé + ≈ 140 m

Partir en direction de **l'Ancien Moulin**, en arrivant en forêt, possibilité de voir les ruines sur votre droite.

A l'intersection, (possibilité de rejoindre Chapois en empruntant le Grand 8). Prendre direction **Le Chalaton** en entrant dans la forêt de la Joux, une des plus majestueuses du Jura puis en traversant le Pré-Neuf.



Interfance © 04/2020 - Tél. 03 29 05 02 26

Le Chalaton, liaison possible avec Montmarlon ou fin de la balade par **la Combe aux Loups**, avec son beau panorama sur le Val d'Andelot.

Se diriger vers **La Platière** vue de part et d'autre de la crête, d'un côté le Val d'Andelot et de l'autre les forêts de la Joux et de la Fresse avec à leurs pieds les villages de Supt et Chapois. Retour à **Supt** à travers les pâtures.



Trois possibilités de circuits pour découvrir les paysages typiques du plateau Jurassien. Voir aussi les ruines de **l'Ancien Moulin de Supt**, le point de vue de **la Combe aux Loups**, et le monument de la résistance au lieu-dit du **Creux de Fer** (tire son nom des anciennes mines de fer).

47 Le Creux de Fer

Départ : GPS (31T 723,559 / 5192,984)

Balilage :

Mairie d'Andelot

Circuit très facile de 6 km

Dénivelé + ≈ 60 m

Rejoindre le **Creux de Fer** (cabane de chasseurs) par l'ancienne route de Salins puis par une sommière (chemin blanc). 200 m plus loin, passer devant un monument souvenir (réhabilité par les habitants d'Andelot), avant d'arriver à **Les Communailles**.

Finir la boucle en retournant au village.

48 La Combe aux Loups

Départ : GPS (31T 723,559 / 5192,984)

Balilage :

Mairie d'Andelot








Circuit très facile de 6,6 km

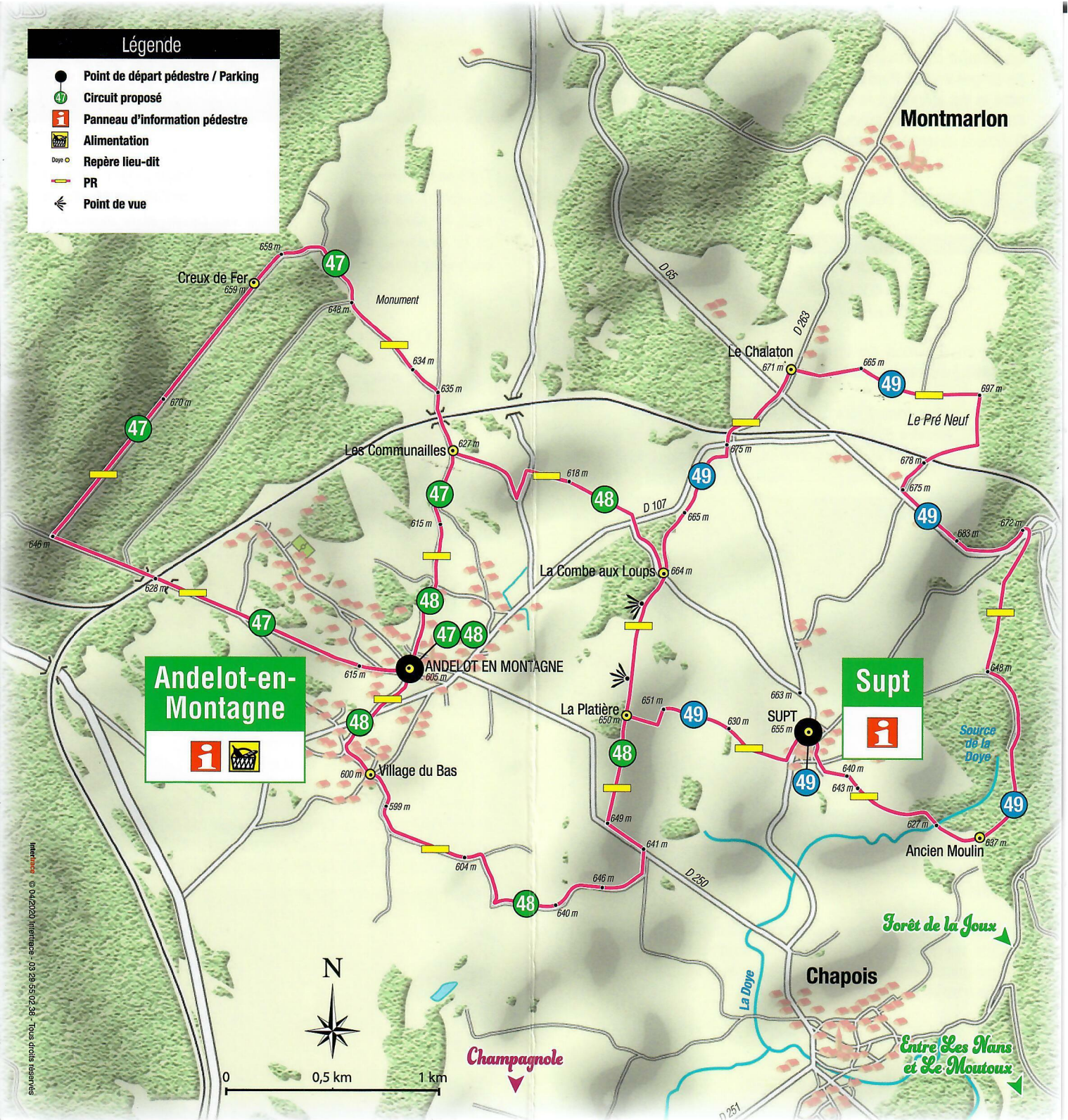
Dénivelé + ≈ 100 m

A travers un paysage de pâtures et de haies, rejoindre **Les Communailles** puis **La Combe aux Loups** (possibilités de liaisons vers **Le Chalaton** et Montmarlon d'un côté et **Supt** de l'autre). Beau panorama sur le Val d'Andelot depuis la Combe aux Loups.



Légende

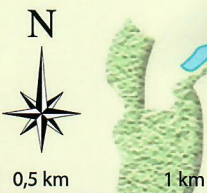
-  Point de départ pédestre / Parking
-  Circuit proposé
-  Panneau d'information pédestre
-  Alimentation
-  Repère lieu-dit
-  PR
-  Point de vue



Andelot-en-Montagne



Supt

Intermap © 04/2021 Intermap - 03 26 35 02 36 - Tous droits réservés